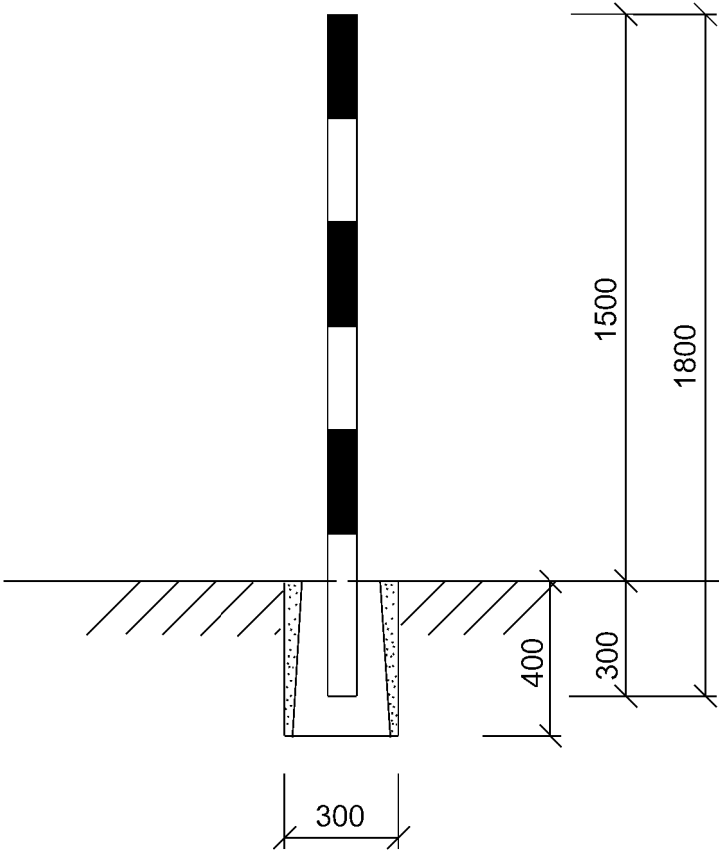


ORIENTAČNÍ SLOUPEK

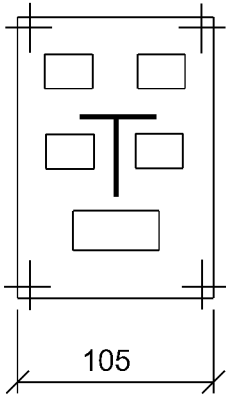


PLOTOVÝ SLOUPEK S KRYTEM
Ø 48 mm - DL. 1800 m

PLOTOVÁ PATKA KSP 200 x 250 x 400 mm
OBSYP PŮVODNÍM MATERIÁLEM ZHUTNIT


OSAZENÍ :
OZNAČENÍ OBSLUŽNÝCH OBJEKTŮ
KŘÍŽENÍ S VODNÍMI TOKY, SILNICEMI, ŽELEZNICÍ
LOMOVÉ BODY TRASY POTRUBÍ
JINÉ DLE POTŘEBY

ORIENTAČNÍ TABULE VELKÁ (DLE ČSN 75 50 25)



OSAZENÍ : VIDITELNĚ NA PEVNÉ KONSTRUKCI (DOMU, PEVNÉ ČÁSTI PLOTU, ap.)
NEBO NA ORIENTAČNÍM SLOUPKU
ČERVENÁ (OZNAČENÍ HYDRANTU)
MODRÁ (OZNAČENÍ ŠOUPÁTEK)

-	-	-
Revize	Popis revize	Datum revize

		AQUA PROCON s.r.o. Projektová a inženýrská společnost Palackého tř. 12, 612 00 Brno tel.: +420 541 426 011 E-mail: info@aquaprocon.cz www.aquaprocon.cz
Vedoucí projektu	Ing. Petr Baránek	
Vedoucí dílčího projektu		
Zodpovědný projektant	Ing. Hana Hyánková	
Vypracoval	Ing. Hana Hyánková	
Kontroloval	Ing. Petr Baránek	

Investor	Statutární město Brno, Dominikánské nám. 196/1, 602 00 Brno	
Objednatel	Statutární město Brno, Dominikánské nám. 196/1, 602 00 Brno	

Formát	2A4	Měřítko	Stupeň	PS	Datum	12/2023	Zakázkové číslo	1626223-50
--------	-----	---------	--------	----	-------	---------	-----------------	------------

Projekt	BRNO, OLOMOUCKÁ II - REKONSTRUKCE VODOVODU		
	D - Dokumentace stavebních objektů		
	D.1 - SO 330 VODOVODNÍ ŘADY		
	D.1.5 - Vzorové výkresy		
Příloha			Souprava
ORIENTAČNÍ SLOUPKY A TABULKY			Číslo přílohy D.1.5.3
			Revize 0